

Canton de Berne

Commune de Sauge

Aménagement local
Plan des zones de dangers naturels / Secteur A / Localité de Frinvillier 1:2000

Indications relatives à l'approbation

Participation et information de la population
Examen préalable

Publication dans la feuille officielle	
Dépôt public	
Pourparlers de conciliation	
Oppositions vidées.....	Oppositions non vidées.....	Réserves de droit.....

DECIDE PAR LE CONSEIL MUNICIPAL

DECIDE PAR L'ASSEMBLEE MUNICIPALE





Le(a) Président(e).....	Le(a) Secrétaire.....
-------------------------	-----------------------

La secrétaire municipale certifie exacte les indications ci-dessus




Sauge, le	La Secrétaire municipale
-----------------	--------------------------------

APPROUVE PAR L'OFFICE DES AFFAIRES COMMUNALES ET DE L'ORGANISATION DU TERRITOIRE

Légende

-  Zone de dangers de degré considérable
-  Zone de dangers de degré moyen
-  Zone de dangers faible
-  Zone de dangers indéterminés

A titre indicatif

-  Périmètre de la zone à bâtir
-  Périmètre A de la carte des dangers
-  Limite communale

