

**Canton de Berne**

**Commune de Sauge**

Aménagement local  
Plan 1 - Plan de zones / Localité de Plagne 1:2000

---

**Indications relatives à l'approbation**

Participation et information de la population	.....	
Examen préalable	.....	
Publication dans la feuille officielle	.....	
Dépôt public	.....	
Pourparlers de conciliation	.....	
Oppositions vidées.....	Oppositions non vidées.....	Réserves de droit.....

---

**DECIDE PAR LE CONSEIL MUNICIPAL**

---

**DECIDE PAR L'ASSEMBLEE MUNICIPALE**

---

Le(a) Président(e).....

Le(a) Secrétaire.....

---









La secrétaire municipale certifie exacte les indications ci-dessus

Sauge, le .....

La Secrétaire municipale .....

**APPROUVE PAR L'OFFICE DES AFFAIRES COMMUNALES ET DE L'ORGANISATION DU TERRITOIRE**

Limite de forêt faisant foi selon l'art.10 al2 approuvée par l'OFOR

- Légende**
-  H2 Zone d'habitation
  -  M2 Zone mixte
  -  UP Zone d'utilité publique
  -  ZSL Zone de sport et loisirs
  -  Périmètre de protection du site bâti
  -  Limite de forêt faisant foi selon l'art. 10 al2 LFO
- A titre indicatif**
-  Bâtiments dignes de protection
  -  Bâtiments dignes de conservation

